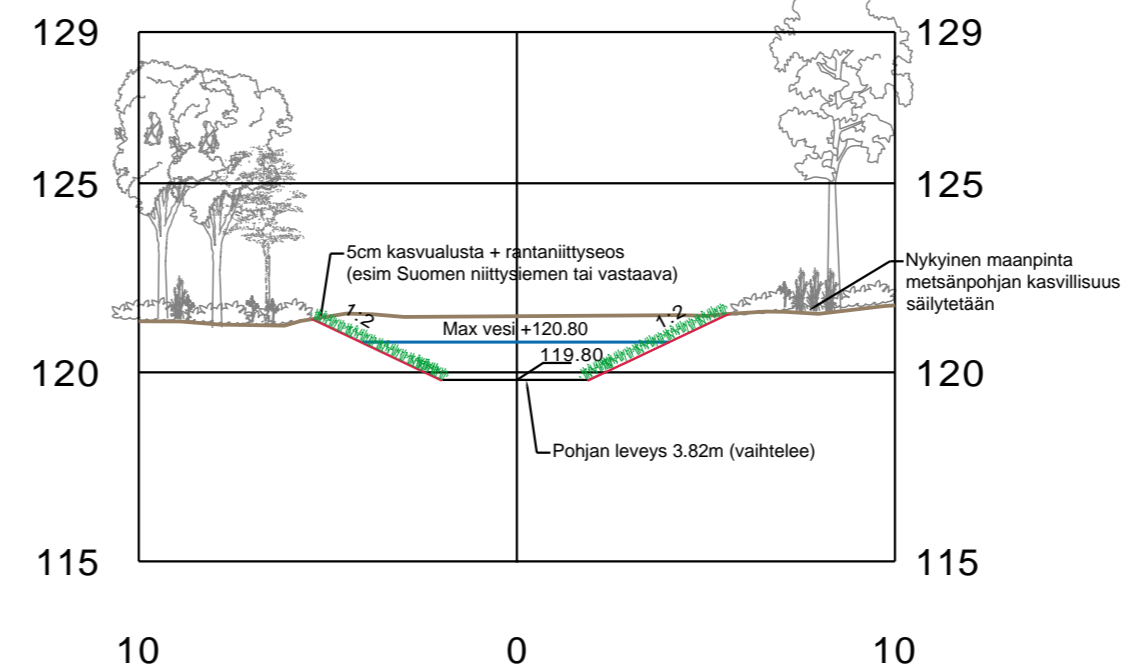
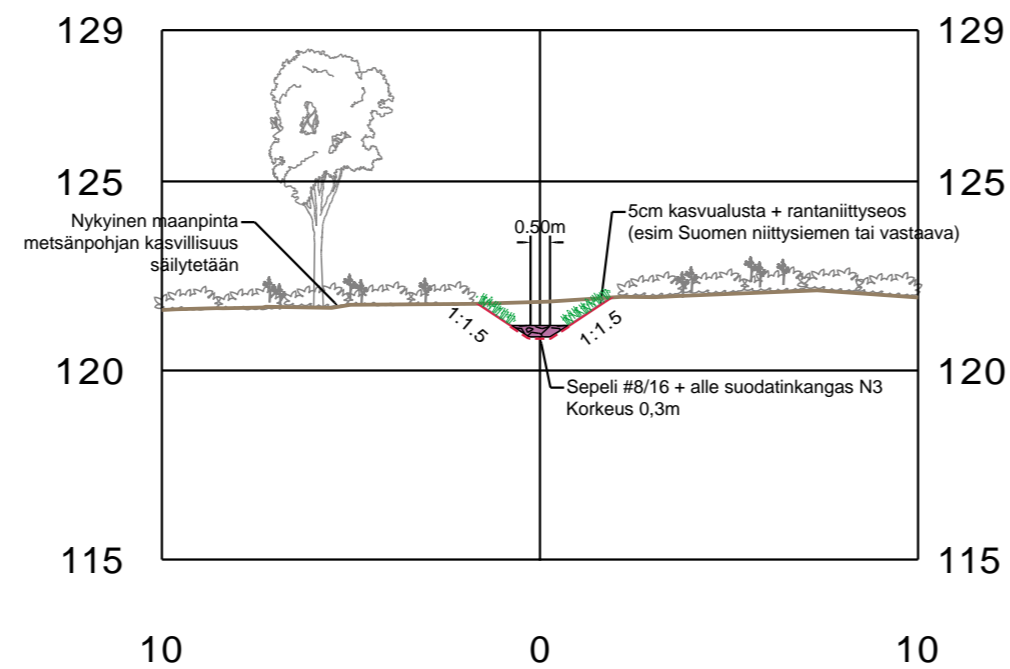


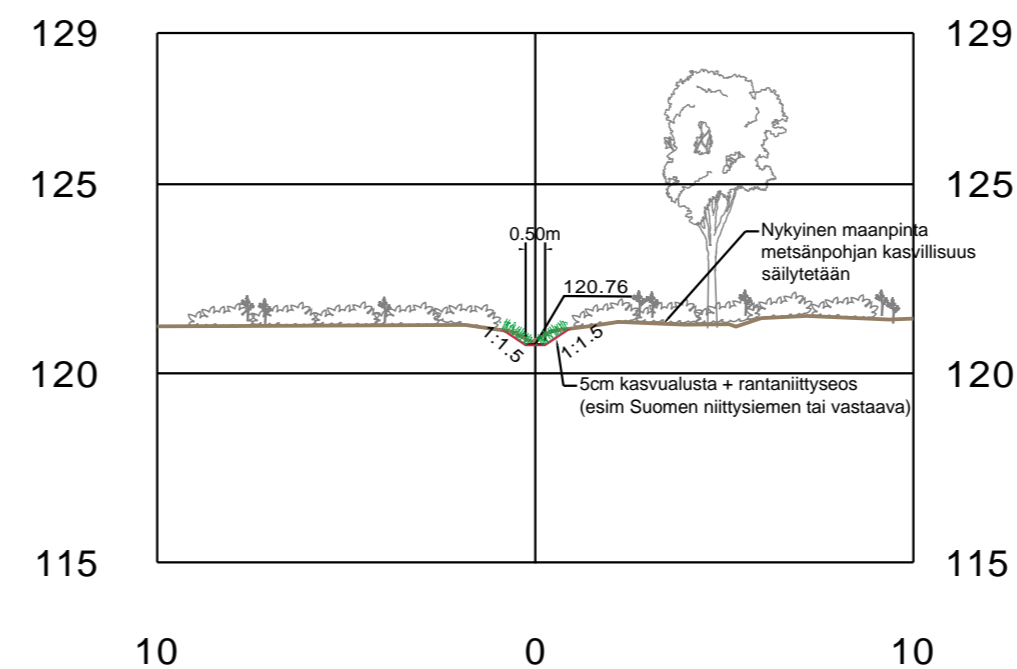
Leikkaus B-B
PL = 16.48



Sepelipadon periaatekuva leikkaus A-A



Ojan periaatepoikkileikkaus C-C
PL = 50



MERKKIEN SELITYKSET:

- Suunnittelualueen rajaus
- Oleva, säilytettävä metsä
- Sepelipato
- Ojan / altaan pohjan suunniteltu korkeusasema
- Mitattu, suojattava puu (säilytetään) / poistettava puu
- Pengerrys
- Suunniteltu hulevesiallas ja maksimivesipinta
- Kenttäkiveys, harmaa #150-250mm
- Luonnonkivet #600-2000 mm käytetään alueelta löytyviä pyöreän muotoisia
- Säilytettävä kunta/ metsän pohjan kasvillisuus paikataan tarvittaessa
- Kosteaa rantaniitty (Suomen Niittysiemen Oy, tai vastaava)
- Uusi puuaita, kaupungin oma malli

Työssä on käytetty maanmittauslaitoksen laserkeilausaineistoa.

KANGASALAN KAUPUNKI RAKENTAMISEN PALVELUALUE		Infran suunnittelu ja rakentaminen	
RAKENTAMISEN AIKAINEN HULEVESIALLAS AISAKELLONTIE		YLÄN PÄÄTOS: RAKENNUSPÄÄLLIKÖN PÄÄTOS: /	
PUISTOSUUNNITELMA 1:500, PITUUSLEIKKAUS 1:1000/1:100, POIKKILEIKKAUS 1:200		MUUTOS TARK. HYV. PVM. 4.5.2022 TEK.	
Sweco Infra & Rail Oy Hatanpään valtatie 11 33100 Tampere puh. 020 739 3000		PIIRI: J. Hamilas SUUNN. J. Hamilas TARK. M.Hannuksela KOORD.JÄRJ. ETRS-GK24 KORK.JÄRJ. N2000	
		PIIR. N:O. 91-13-21	