





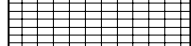










MERKINTÖJEN SELITYKSET:

-  ASFALTTIPÄÄLLYSTEINEN AJORATA JA PYSÄKÖINTIPAIKKA
-  ASFALTTIPÄÄLLYSTEINEN PUISTOKÄYTÄVÄN PÄÄTE
-  NIITY
-  PAIKALTA SIIRRETTY METSÄNPOHJAKASVILLISUUSSEOS
-  BETONIKIVI, ISO SAUVAKIVI 278x138x80 MM, VÄRI VAALEANRUSKEA
-  SUORAVIISTEINEN AJORADAN KOROTUS (MUSTA / HARMAA NUPUKIVEYS)
-  MURSKEPINTA
-  TONTTILIITTYMÄVARAUS
-  REUNAKIVI S170, KORKEUS 10 CM / MADALLETTU REUNAKIVI S170, KORKEUS ENINTÄÄN 3 CM, VÄRI HARMAA
-  TASOON ASENNETTU REUNAKIVI S170, VÄRI HARMAA
-  AVO-OJA
-  UUSI RUMPU
-  VALAISINPYLVÄS, METALLINEN, VARRELLINEN LED-VALAISIN
-  HULEVESIKAIVO RITILÄKANSISTOLLA
-  KADUN LIIKIMÄÄRÄINEN KORKEUSASEMA PÄÄLLYSTEEN REUNASSA TAI REUNAKIVEN YLÄPINNASSA JOS PÄÄLLYSTE RAJOITTUU REUNAKIVEEN

SUUNNITELMAN KOORDINAATTIJÄRJESTELMÄ GK24/ N2000

k.osa/ kylä	kortteli/ tila	Tontti/ Rn:o	Viranomaisen merkintöjä
Rakennuskohteen nimi ja osoite	Rakennuskohteen nimi ja osoite		Piirustuslaji
Taikakieppi (32-19)	Taikakuja (31-19)		Katusuunnitelma
Lamminrahka	Kangasala		Piirustuksen sisältö
			Katujärjestelypiirustus
			Mittakaava
			1:500
	Suunn. ala	Työnro	Tiedosto
	TKA	1510044776	
	Piirustusno	Piirustuksia	Muutos
	1-31-19, 1-32-19		
Suunn.(nimi, tutkinto, allekirj.)	Piir.	Hyv.	Pvm
K. Lappalainen, M. Rautajoki	KaLa	Sari Kirvesniemi	23.12.2020