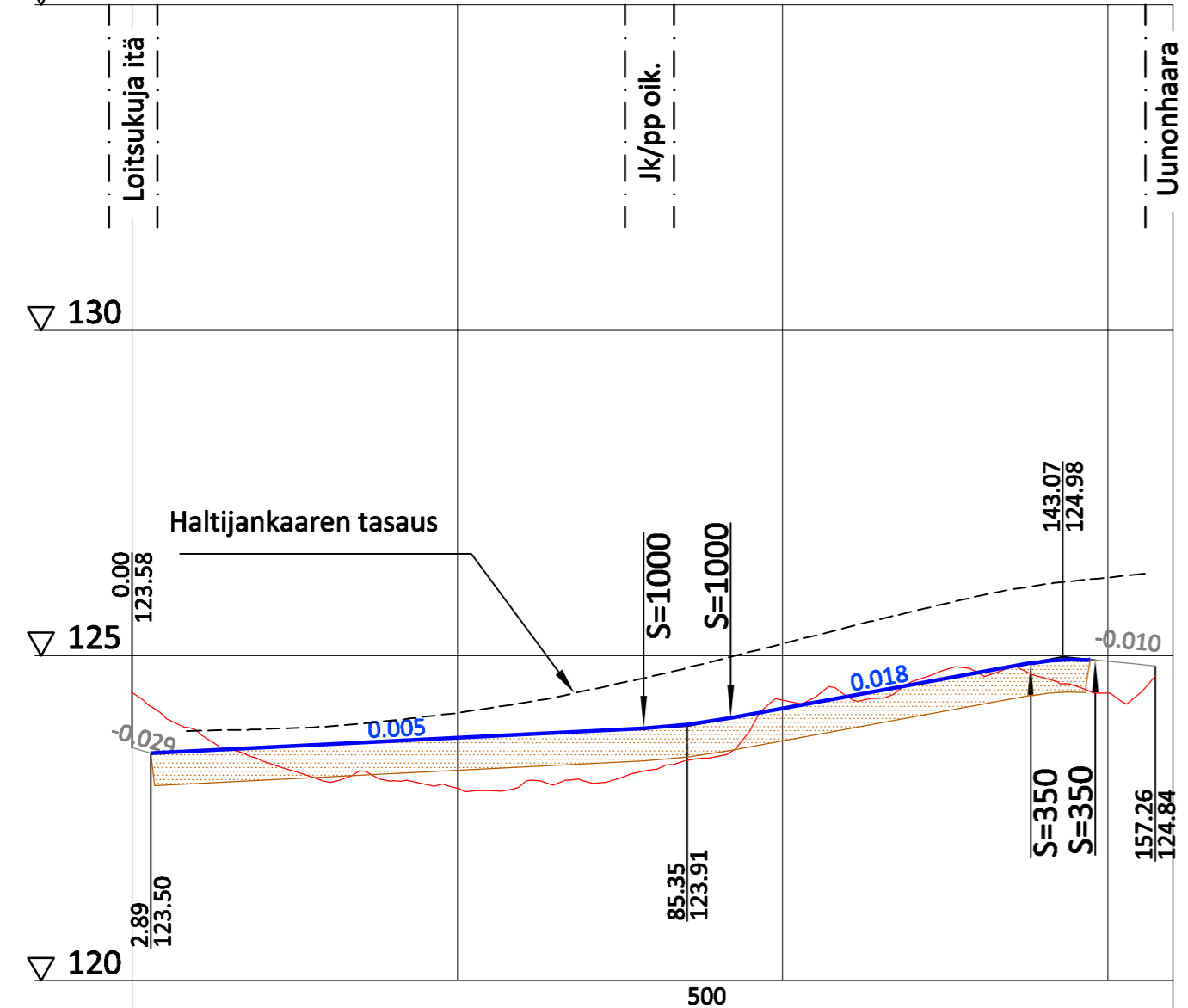


PUISTOKÄYTÄVÄ 1



Rakennetyyppi

Tasausviivan korkeus

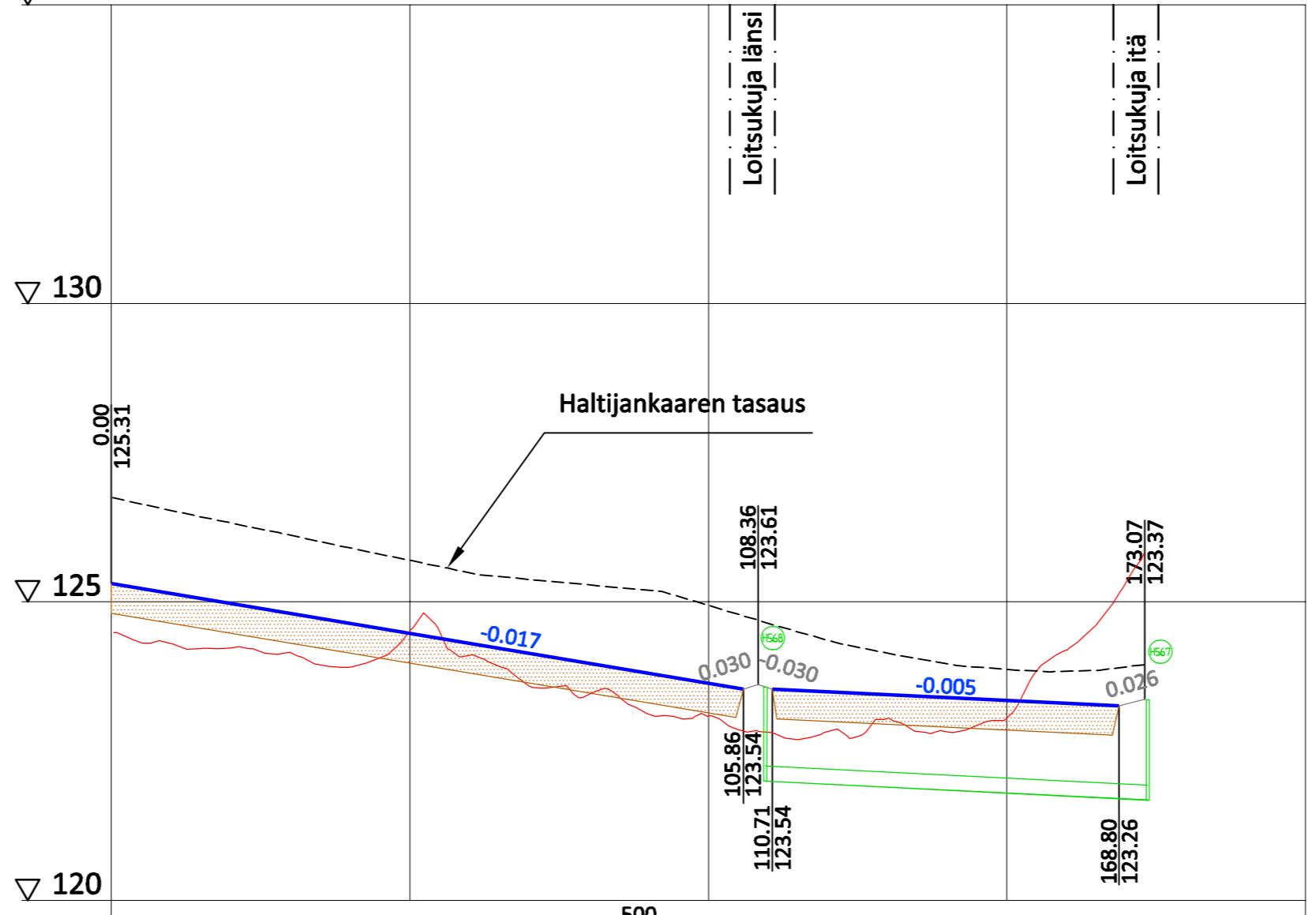
Maanpinnan korkeus

Ajoradan sivukaltevuus

qo=0.025

qv=-0.025

PUISTOKÄYTÄVÄ 2



Rakennetyyppi

Hulevesiviemäri, sisäpohjan korkeus

Putken mitat ja laatu

Paalu, kaivoväli ja kaltevuus

Tasausviivan korkeus

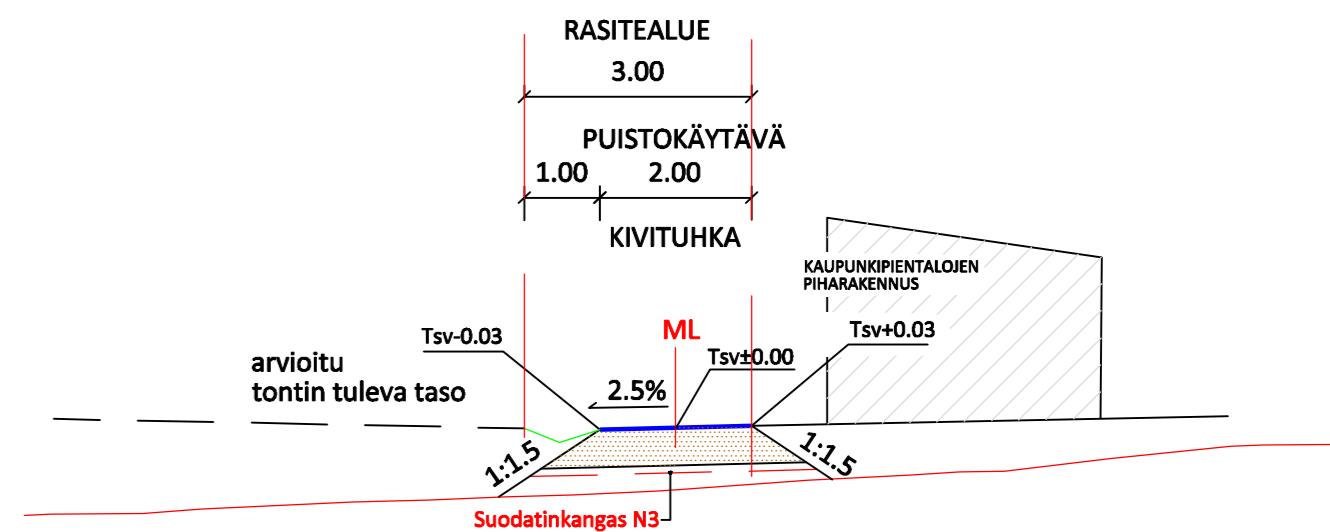
Maanpinnan korkeus

Ajoradan sivukaltevuus

qo=0.025

qv=-0.025

TYYPPIPOIKKILEIKKAUS



RAKENNEKERROSTAU LUKKO - 500

MATERIAALI	JK
Kivituha	0.05
Kantava kerros KaM 0/32	0.15
Jakava kerros KaM 0/90...0/125	0.30
Suodatinkangas	N3
Yhteensä	0.50

SUUNNITELMAN KOORDINAATTIJÄRJESTELMÄ GK24/ N2000

k. osa/ kylä	kortteli/ tila	Tontti/ Rn:o	Viranomaisen merkintöjä
Rakennustoimenpide			Piirustuslaji Rakennussuunnitelma
Rakennuskohteen nimi ja osoite Haltijankaari; Puistokäytävät 1 ja 2 Lamminrahka Kangasala			Mittakaava Pituusleikkaukset 1:1000/1:100 Tyyppi-poikkileikkaus 1:100
Suunn. (nimi, tutkinto, allekirj.) K.Lappalainen		Ramboll PL 718, Pakkahuoneenaukio 2 33101 Tampere puh. 020 755 611 www.ramboll.fi	Suunn. ala TKA Piirustusno 11-30-19 Päivä KaLa
		Työnro 1510044776 Piirustuksia Muutos	Tiedosto Sari Kirvesniemi 4.6.2021