











- MERKINTÖJEN SELITYKSET:**
-  ASFALTIIPÄÄLLYSTEINEN AJORATA
 -  ASFALTIIPÄÄLLYSTEINEN YHDISTETTY JALKAKÄYTÄVÄ JA PYÖRÄTIE
 -  NURMETUS, A3
 -  MADALLETTU GRANIITTINEN REUNATUKI, KORKEUS ENINTÄÄN 3 CM. VÄRI HARMAA.
 -  YHDISTETYN JALKAKÄYTÄVÄN JA PYÖRÄTIEEN REUNA JA PIENNAR
 -  HULEVESIKAIVO
 -  HULEVESIKAIVO, NYKYINEN
 -  VALAISIN, METALLIPLYVÄS, LED-VALAISIN
 -  KADUN LIKIMÄÄRÄINEN KORKEUSASEMA PÄÄLLYSTEEN REUNASSA TAI REUNA-KIVEN YLÄPINNAN KORKEUSASEMA, JOS PÄÄLLYSTE RAJOITTUU REUNATUKKEEN
 -  ISTUTETTAVA PUU

Kaup.osa/Kylä Ilkko	Kortteli/Tila	Tontti/Rno	Viranomaisen merkintöjä
Kangasala			Korkeus- ja koord. järjestelmä ETRS-GK24/N2000
Rakennuskohteen nimi ja osoite PITKÄJÄRVEN ASEMAKAAVAN LAAJENNUKSEN KADUT			Piirustuslaji KATUSUUNNITELMA
KANGASALA			Piirustuksen sisältö KATUJÄRJESTELYPiIRUSTUS
SITOWISE		Akerlundinkatu 11 A 33100 Tampere 020 747 6000 www.sitowise.com	Suunn.ala RAK
Suunnittelija Taneli Valtanen	Tarkastaja Miikko Kauppinen	Piir.no 1-21-20	Muutos
Piirtäjä Miikko Voipio	Tilaja Sakari Filpus	Tiedosto KS_Katujarjestelypiirustus.dwg	Mittakaavat 1:500
		Päiväys 18.12.2020	