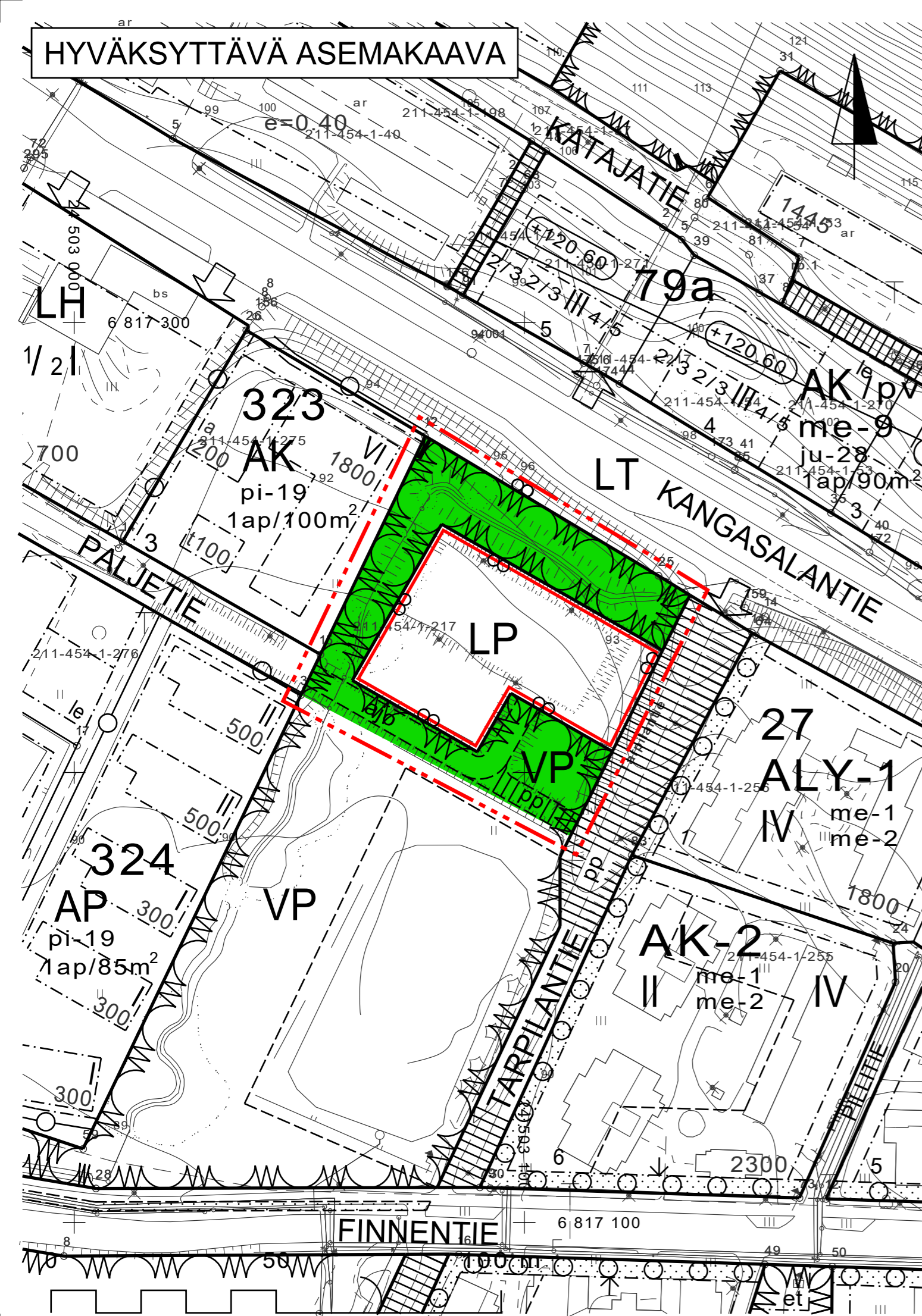


HYVÄKSYTTÄVÄ ASEMAKAAVA



ASEMAKAAVAMERKINNÄT JA -MÄÄRÄYKSET:



Puisto.



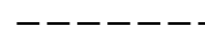
Yleinen pysäköintialue.



3 m kaava-alueen rajan ulkopuolella oleva viiva.



Korttelin, korttelinosan ja alueen raja.



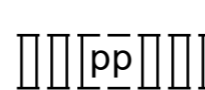
Ohjeellinen alueen tai osa-alueen raja.



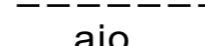
Kadun nimi.



Katu.

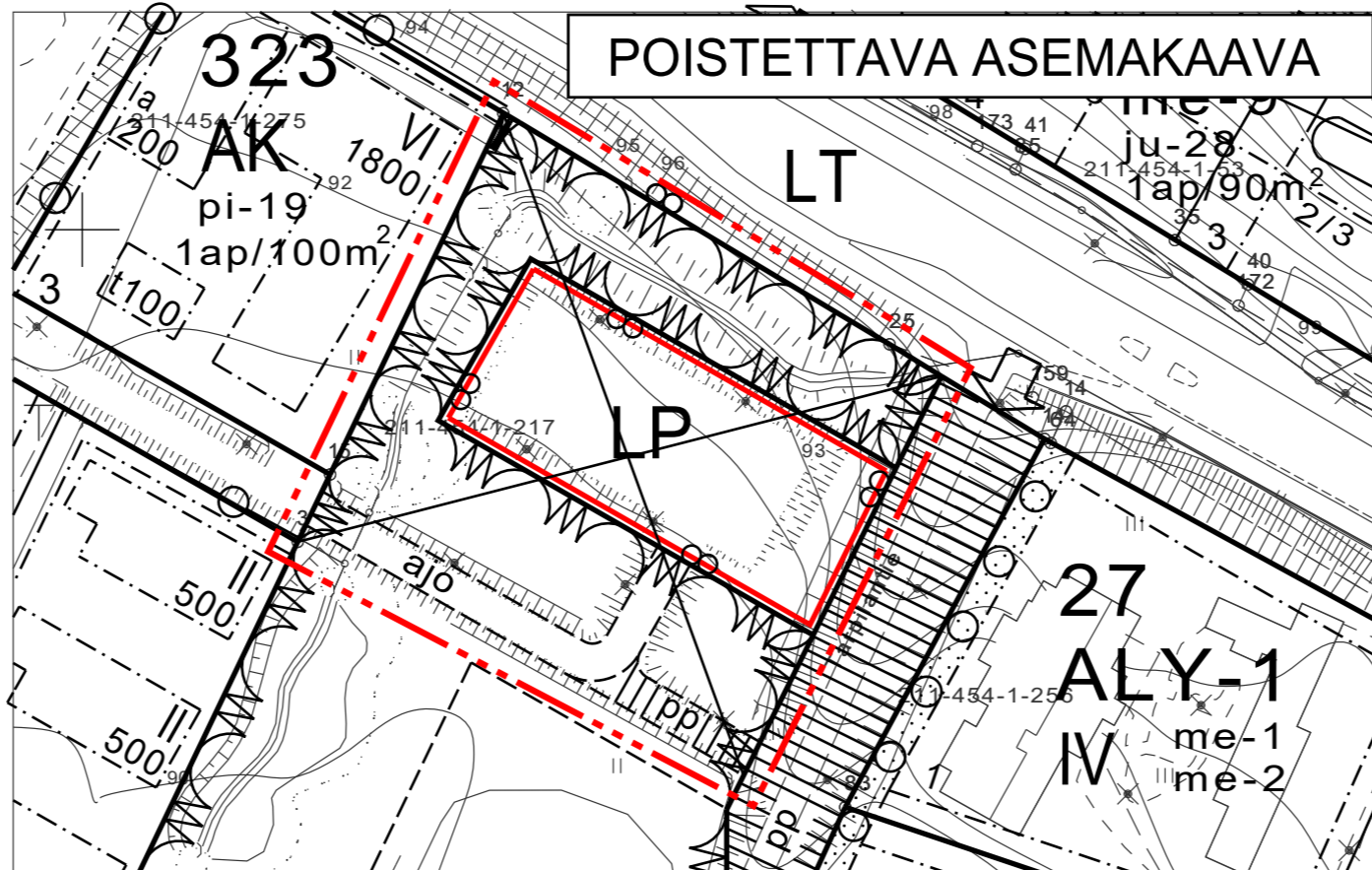


Ohjeellinen jalankululle ja polkupyöräilylle varattu alueen osa.



Ohjeellinen ajoyhteys.

POISTETTAVA ASEMAKAAVA



Poistettava asemakaava.
3m sen asemakaava-alueen ulkopuolella oleva viiva, jonka sisäpuolelta asemakaavamerkinnot ja -määräykset poistetaan.

ASEMAKAAVAN MUUTOS

Kaupunki	Kangasala
Osa-alue	Pikkola/7
Kortteli	Yleinen pysäköintialue ja puisto-alueen osa.
Mittakaava	1:1000
Numero	840

Tällä asemakaavalla muutetaan Kangasalan valtuuston 11.05.2015 hyväksymää asemakaavaa.

Kangasalan elinympäristölautakunta on päätöksellään 28.01.2020 § 14 hyväksynyt tämän asemakaavan määräyksineen.

Anne Keskinen
Anne Keskinen
Toimistosiihteeri

Pohjakartta täyttää kaavoitusmittausasetuksen (1284/1999) määräykset.

Simo Veijalainen
Simo Veijalainen
Maanmittausinsinööri
08.10.2019

01.01.2012 alkaen käytämme suunnittelutyössä EUREF-FIN GK 24 tasokoordinaattijärjestelmää.



KANGASALAN KAUPUNKI TEKNINEN KESKUS KAAVOITUS

Sirpa Pitkämäki
piirtänyt

Mari Seppä
suunnitellut

ltk 28.01.2020
ltk 19.11.2019
Kaupunginarkkitehti 08.10.2019

Mari Seppä
Mari Seppä
kaupunginarkkitehti