











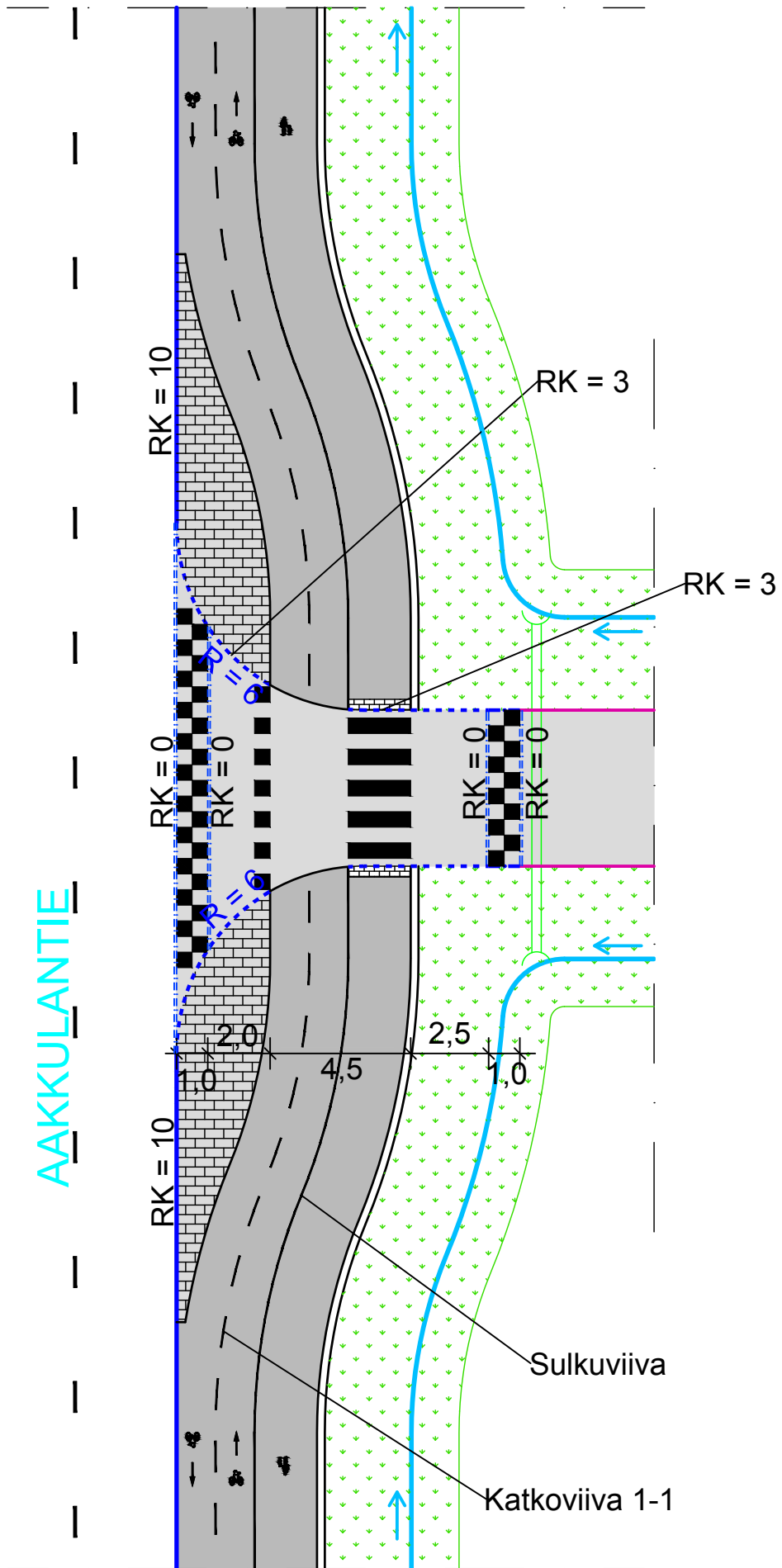


MERKINTÖJEN SELITYS:

-  ASFALTTIPÄÄLLYSTEINEN AJORATA, AB 16
-  ASFALTTIPÄÄLLYSTEINEN KEVYEN LIIKENTEN VÄYLÄ, AB 11
-  NURMETUS, A2
-  BETONIKIVEYS, HARMAA TIILILADONTA 115x172x80 MM, KIVEYKSEN REUNOILLE JUOKSUKIVIRIVI
-  BETONIKIVEYS, VALKOINEN 3 KIVEN KIVIRAITA 115X172X80 MM.
-  GRANIITTINEN REUNAKIVI, KORKEUS 10 CM. HARMAA RAAKAREUNAKIVI S170
-  MADALLETTU GRANIITTINEN REUNAKIVI, KORKEUS TONTTILIITTYMISSÄ ENINTÄÄN 3 CM, SUOJATEIDEN YHTEYDESSÄ 3 CM (JK). REUNAKIVILINJAN KORKEUSEROT TASOITETAAN N. METRIN MATKALLA ALASLASKUJEN PÄISSÄ
-  UPOTETTU GRANIITTINEN REUNAKIVI, H = 0 CM
-  REUNAKIVETÖN REUNALINJA, KATU (PÄÄLLYSTEEN REUNA)
-  YHDISTETYN JALKAKÄYTÄVÄN JA PYÖRÄTIEN REUNALINJA (PÄÄLLYSTEEN REUNA)
-  AVO-OJA
-  RUMPU, TONTTILIITTYMISSÄ RUMMUN HALKAISIJA VÄHINTÄÄN Ø 250 MM JA MUOVIPUTKIA KÄYTETTÄESSÄ LUOKKA SN 8



Kaup.osa/Kylä PIKONKANGAS / PÄHKINÄKALLIO	Kortteli/Tila	Tontti/Rno	Viranomaisen merkintöjä
			Korkeus- ja koord. järjestelmä ETRS-GK24 / N2000
			Piirustuslaji KATUSUUNNITELMA
Rakennuskohteen nimi ja osoite AAKKULANTIE YHDISTETYN JALKAKÄYTÄVÄN JA PYÖRÄTIEN PARANTAMINEN KANGASALA			Piirustuksen sisältö TONTTIKATULIITTYMÄ DETALJI
Mittakaavat 1:100			
Suunn.ala Työnumero Piir.no Muutos			RAK 4
Suunnittelija Mäkinen Veli-Pekka			Tiedosto
Tarkastaja Mikko Kauppinen			
Piirtäjä Mikko Voipio			Päiväys 24.2.2020