





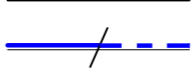
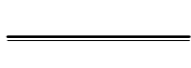






LAMMINRAHKA

Nopeusrajoitusalue 30 km/h ja
pysäköintikieltoalue alkaa pl. 2168.

Nopeusrajoitusalue 30 km/h
ja pysäköintikieltoalue alkaa
pl. 3555.

MERKINTÖJEN SELITYKSET:

-  ASFALTTIPÄÄLLYSTEINEN AJORATA
-  ASFALTTIPÄÄLLYSTEINEN JALKAKÄYTÄVÄ
-  ASFALTTIPÄÄLLYSTEINEN TONTTILIITTYMÄ
-  MONILAJINEN ISTUTUS / NIITY
-  BETONIKIVI, ISO SAUVAKIVI 278x138x80, VÄRI TUMMANHARMAA (VÄLIKAISTAT JA SAAREKKEET)
-  GRANIITTINEN NOPPAKIVI, 90x90x90, VÄRI HARMAA (KESKISAAREKKEET)
-  REUNAKIVI S170, KORKEUS 10 CM / MADALLETTU REUNAKIVI S170, KORKEUS ENINTÄÄN 3 CM (JALKAKÄYTÄVÄT, TONTTILIITTYMÄT JA PYSÄKÖINTI), VÄRI HARMAA
-  JALKAKÄYTÄVÄN PÄÄLLYSTEEN REUNA JA PIENNAR
-  VALAISINPYLVÄS, METALLINEN, VARRELLINEN JA LED-VALAISIN
-  HULEVESIKAIVO KITAKANSISTOLLA
-  ISTUTETTAVA LEHTIPUU
-  KADUN LIKIMÄÄRÄINEN KORKEUSASEMA PÄÄLLYSTEEN REUNASSA TAI REUNAKIVEN YLÄPINNASSA JOS PÄÄLLYSTE RAJOITTUU REUNAKIVEEN

SUUNNITELMAN KOORDINAATTIJÄRJESTELMÄ GK24/ N2000

k.osa/ kylä	kortteli/ tila	Tontti/ Rn:o	Viranomaisen merkintöjä
Rakennustoimenpide		Pirustuslaji Katusuunnitelma	
Rakennuskohteen nimi ja osoite Rissonkatu Lamminrahka Kangasala		Pirustuksen sisältö Katujärjestelypiirustus Väli: Tietäjänkatu(itä)-Mossin puistokatu	Mittakaava 1:500
		Suunn. ala TKA	Työnro 1510044776
Suunn.(nimi, tutkinto, allekirj.) A. Nyhammar, K. Lappalainen, M. Rautajoki S. Filpus, O. Suoniemi		Pirustusno 4-2-19	Tiedosto Muutos
		Piirt. ANYha	Hyv. Sari Kirvesniemi
		Pvm 27.1.2020	