




**RANTAKAAVA 1:5000**  
**Kuhmalahti**  
**Vehkajärvi**

Tilat : Kallioranta RN:o 8:57  
 Männistö RN:o 8:58  
 Sivulahti RN:o 8:59


Rantakaavalla muodostuu korttelit 1-4, venevalkama-alue sekä maa- ja metsätalousalue.  
 Rantakaavamerkinnot ja -määräykset:


-  5 m sen kaava-alueen ulkopuolella oleva viiva, jota vahvistaminen koskee.
-  Korttelin, korttelinosan ja alueen raja.
-  Ohjeellinen rakennuspaikan raja.

**RA-1** Loma-asuntojen korttelialue. kullekin rakennuspaikalle saa rakentaa yhden yksikerroksisen loma-asunnon talousrakennuksineen ja saunan, joiden yhteenlaskettu kerrosala saa olla enintään 100 m<sup>2</sup>. Erillisen saunarakennuksen kerrosala ei saa olla suurempi kuin 25 m<sup>2</sup>. Loma-asunto tulee sijoittaa rakennusalan sisäpuolelle. Sauna ei saa olla 10 m lähempänä rantaviivasta.

**M** Maa- ja metsätalousalue.

**LV** Venevalkama-alue.

 Rakennusala.

 Ohjeellinen tie.

**3/1** Korttelin numero ja rakennuspaikkojen suurin sallittu määrä.  
**5** Rakennuspaikan numero

**Yleistä:**  
 Rakennusten on oltava puurakenteisia ja niiden julkisivut on maattava tai muutoin käsiteltävä maastoon sopivilla hillityillä väreillä. Rakennuspaikan puusto, kasvillisuus ja ranta on pidettävä mahdollisimman koskemattomana. Kuivakäymälät on sijoitettava niin, ettei niistä aiheudu haittaa viereisten rakennuspaikkojen käyttäjille. Lahoavat jätteet on kompostoitava.

Tampereella 27 päivänä helmikuuta 1991 maanmittaustekniikko *Matti Lartanen*

Tämä rantakaava on Kuhmalahden kunnanvaltuuston 14.11.1991, 718:n päätöksen mukainen. Virallisesti: 29.1.1992. *KUHMALAHDEN KUNNANHALLITUS*  
 Jarmo Kivimäki, kunnanjohtaja Riitta Kari, rakentamiskok. Hämeen lääninhallituksessa

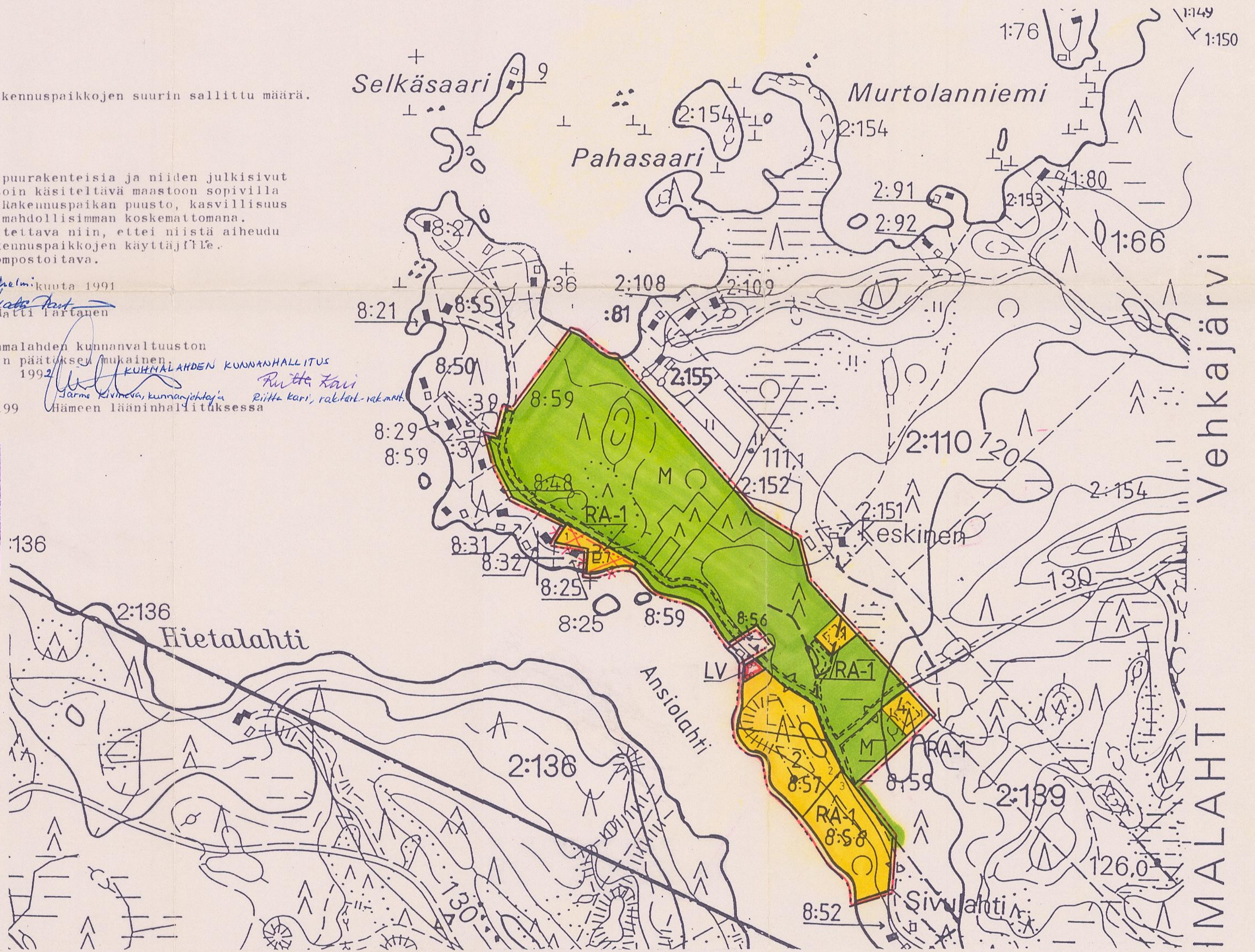
Vahvistettu 1992 Päätös N:o

Jätetty osittain kokonaan vahvistamatta

Tämä kartta liittyy Hämeen lääninhallituksen tähän antamaan päätökseen n:o 664/A31. Todistaa Hämeenlinnassa lääninhallituksessa kuun 12 päivänä 1992.

Ylitarkastaja *Sven Tuohimäki*

**VEHKAJÄRVI**



KYYNÄRÖ  
 N:o 314302

Rantakaavan pohjakartta 1:5000 Mittausluokka 4	Kartan laatija MAANMITTAUSHALLITUS
Kunta KUHMALAHTI Kylät VEHKAJÄRVI	Ilmakuvaus 1960 Koordinaattijärjestelmä kkj Kartoitus 1962 - 63 Korkeusjärjestelmä N60 Kartoitusmenetelmä STEREOKARTOITUS A8 Kartta hyväksytty
Lääni HÄME	

