








KUHMALAHTI PAJULANJÄRVI

KYLÄ : PAJULA

TILA : LAKANSAARI RNO 3:6

RANTAKAAVA 1:2000

MERKINTÖJEN SELITYKSET JA RANTAKAAVAMÄÄRÄYKSET

-  3 m sen alueen ulkopuolella oleva viiva, jota vahvistaminen koskee.
-  Korttelin, korttelinosan tai alueen raja.
-  Ohjeellinen rakennuspaikan raja.
-  Ohjeellinen rakennusalan raja.
- 2** Korttelin numero.
- 1** Rakennuspaikan numero.
- 1** Roomalainen numero, joka osoittaa rakennusten suurimman sallitun kerrosluvun.
-  Rakennusala korttelissa.
- RA** Loma-asuntojen korttelialue. Rakennuspaikalle saa rakentaa yhden loma-asunnon sauna- ja talousrakennuksineen. Yhteensä lasketty kerrosala rakennuspaikkaa kohti saa olla enintään 100 k-m². Erillisen saunarakennuksen, jonka kerrosala saa olla enintään 25 k-m², saa sijoittaa vahvistuvan rakennusalan ulkopuolelle kuitenkin vähintään 10 m etäisyydelle rantaviivasta.
- M** Maa- ja metsätalousalue.
-  Ohjeellinen venevalkama-alue.
-  Ohjeellinen kevyelle liikenteelle tarkoitettu alueen osa.

Kaavassa esitettyjen rakennuspaikkojen lukumäärää ei saa ylittää.

Rantakaava-alueelle rakennettavien rakennusten, rakenteiden ja laitureiden tulee olla muodoltaan, materiaaliltaan ja väriltään luontoon ja ympäristöön soveltuvia. Rakennuspaikkojen rakentamaton osa on säilytettävä luonnonmukaisena. Rakennusten ja rannan välissä on säilytettävä suojapuusto.

Loma-asuntojen korttelialueelle (RA) ei saa rakentaa vesikäymälöitä. Kuivakäymälät on sijoitettava vähintään 40 m etäisyydelle rantaviivasta ja varustettava vettä läpäisemättömillä säiliöillä ja niin, että niistä ei aiheudu häiriitä viereisille rakennuspaikoille.

Sauna-, pesu- ym. jätevesien maahan imeyttämiseksi on rakennettava tarpeelliset laitteet, joiden vähimmäisetäisyys rantaviivasta on 15 m. Talousvesikaivot on sijoitettava vähintään 40 m etäisyydelle kuivakäymälöistä ja komposteista. Kiinteitä jätteitä varten on rakennettava komposti.

Tämä kartta liittyy Hämeen lääninhallituksen tänään antamaan päätöksen n:o 377/431
Todistaa Hämeenlinnassa lääninhallituksessa
maailman 15 päivänä 1991

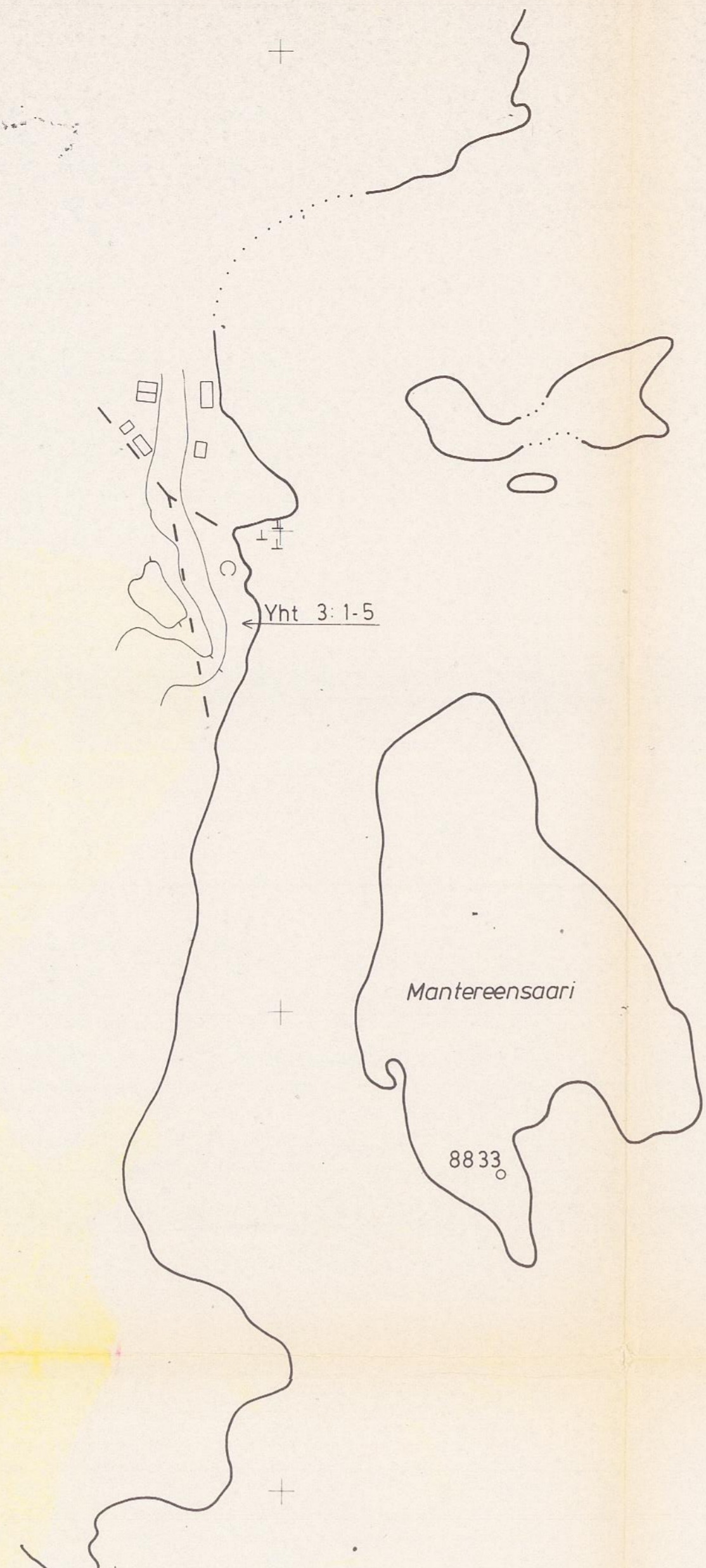
Hämeenlinna 7. päivänä marraskuuta 1988

Juha Poutanen dipl.ins.

Tämä kaavakartta on Kuhmalahden kunnanvaltuuston päätöksen mukainen.

 pöytäkirjanpitäjä

Hämeen lääninhallitus on vahvistanut rantakaavan



Pajulanjärvi
105.0

Yht
Pajulan kylän jakokunta
876:1

Yht
8832

Raatosaaari

Isosaari

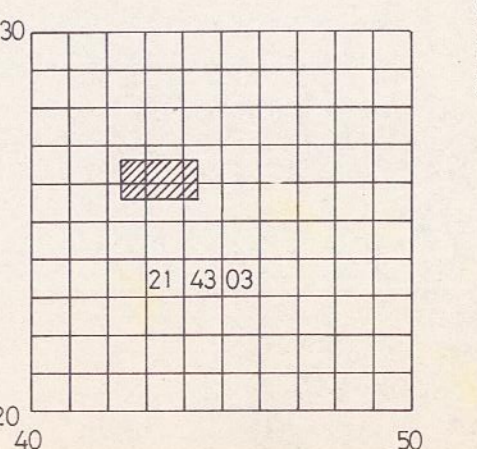
8830

8831

KUHMALAHTI

N:o 2143 03 25.6 / 42.4

| | | | |
|---|--|---|-----------------------------------|
| Rantakaavan pohjakartta 1:2000 Mittausluokka 3 | Kartan laatija Insinööritoimisto Poutanen Ky | Ilmakuvaus 1979 Ilmakuvausten mittakaava 1:15600 | Koordinaattijärjestelmä Iikim Kkj |
| Kunta KUHMALAHTI | Karttoitus 1988 | Korkeusjärjestelmä Iikim N 60 | |
| Kylä Pajula | Karttamenetelmä STEREOKARTOITUS Topcart B 5/1988 | Kartta hyväksytty | |
| Tilat RN et 3:6, 1:62, osa tilasta 1:147 | | | |
| HÄMEEN LÄÄNI | | | |



6825600
2542400

6825600
2544000