




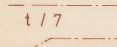




MERKINTÖJEN SELITYKSET JA
RANTAKAAVAMÄÄRÄYKSET

-  KOLME METRIÄ SEN RANTAKAAVA-ALUEEN ULKOPUOLELLA OLEVA VIIVA, JOITA VAHVISTAMINEN KOSKEE.
-  ERI RANTAKAAVAMÄÄRÄYSTEN ALAISTEN ALUEEN OSIEN VÄLINEN RAJA.
-  KORTTELIN, KORTTELINOSAN TAI ALUEEN RAJA.
-  OIKEELLINEN RAKENNUSPAIKAN RAJA.
- 12** KORTTELIN NUMERO.
- 3** RAKENNUSPAIKAN NUMERO.

-  RAKENNUSALA RAKENNUSPAIKALLA. LOMA-ASUNNOT JA TALOUS-RAKENNUKSET ON SIJOITETTAVA RAKENNUSALAN SISÄLLE.
- TILALUE.
-  OIKEELLINEN TILALUE; ALUEEN OSA, JOKA ON TARKOITETTU RAKENNUSPAIKALLE JOHTAVAA TIETÄ VARTEN.
-  KAUFFAVIIVAN OIKEALLA PUOLELLA OLEVA NUMERO OSOITTAA KORTTELIT JA RAKENNUSPAIKAT, JOITA TIE PALVELEE.

- RA** LOMA-ASUNTOALUE.
KULLEKIN RAKENNUSPAIKALLE SAADAAN RAKENTAA YKSI YKSI-
KERKOKEINEN, YHDEN PERHEEN LOMA-ASUNTO, SAUNNA JA
TALOUSRAKENNUS. ERILLISTEN RAKENNUSTEN LUKUMÄÄRÄ SAA
OLLA ENINTÄÄN KOLME JA NIIDEN YHTENÄISKOKO KERROSALA
ENINTÄÄN 100 m².
ERILLINEN SAUNNAKAKENNUS, JONKA KIEROSALA SAA OLLA
ENINTÄÄN 20 m² SAADAAN SIJOITTAA VAHVISTETUN RAKENNUS-
ALAN ULKOPUOLELLE, KUITENKIN VÄHINTÄÄN 15 M ENÄISTYKSELLE
RANTAVIIVASTA.

- MT** MAATALOUSALUE.
- M** METSÄTALOUSALUE.
- M_h** METSÄTALOUSALUEEN OSA, JOLLA EI SAA SUORITTAA
KATSEAN AVOLAKKUUVA.

-  LUONNONSUOJELUALUE.
- W** VESIALUE.
VESIALUEEN RANNOILLA KIINTYEN LAITURIRAKENNELMAN
SUURIN SALLITU PITUUS RANTAVIIVASTA ON NELJÄ METRIÄ,
JA KORKEUS VEIDEN PINNASTA ENINTÄÄN PUOLI METRIÄ.
LAIURIN NÄKTYVÄT RAKENNUSOSAT PITÄÄ TEHDÄ TUMPAKSI
KULUOKSETELLETTYÄ PUUSTA.
VESIALUEILLE EI SAA RAKENTAA MUITA RAKENNELMIA KUIN
ESHELLÄ MÄÄRITELTY LAITURIT.

RANTAKAAVAKARTTA 1:4000



YLEISMÄÄRÄYKSIÄ:

KAASSA ESITETYJEN RAKENNUSPAIKKOJEN LUKUMÄÄRÄ EI SAA YLITTYÄ.

RANTAKAAVA-ALUEELLE RAKENNETTAVIEN LAITUREIDEN JA RAKENNUSTEN TULEE OLLA MUODOLTAAN JA MATERIAALILTAAN SEKÄ VÄRILTÄÄN YMPÄRISTÖÖN JA LUONTOON SOVELTUVIA. RAKENNUSPAIKKOJEN RAKENTAMATON OSA ON SÄILYTETTÄVÄ LUONNONMUKAISENA. RAKENNUSTEN JA RANAN VÄLISÄ TULEE SÄILYTTÄÄ SUOJAPUUSTO.

VEIKÄYMPÄLÖITÄ EI SAA RAKENTAA ALUEELLE. KUIVAKÄYMPÄLÖITÄ ON SIJOITETTAVA VÄHINTÄÄN 30 M ENÄISTYKSELLE RANTAVIIVASTA SEKÄ VARUSTETTAVA VEDEN LÄPÄISEMÄTTÖMÄLLÄ SÄILYTÖLLÄ. KUIVAKÄYMPÄLÖITÄ ON LISÄKSI SIJOITETTAVA MAASTOON NIIN, ETTEIVÄT NE AIHEUTA HAITTA VIERHEISTEN RAKENNUSPAIKKOJEN KÄYTTÄJILLE. SAUNA-, PESU- JA MUITA JÄTTEISIÄ VARTEN ON RAKENNETTAVA TÄRKEELLISIT LAITTEET MAANAN IMETTÄMISTÄ VARTEN. IMETTÄMIS-PAIKAN VÄHIMMÄISEMÄISTYS RANTAVIIVASTA ON 20 M.

LAIURIA JÄTTEISIÄ VARTEN PITÄÄ RAKENNUSPAIKALLE TEHDÄ KOMPOSTI. KOMPOSTI PITÄÄ SIJOITTAA MAASTOON NUDATTAMALLA SAHOJA MÄÄRÄYKSIÄ KUIN KUIVAKÄYMPÄLÄN SIJOITTAUISSESSA.

KAAVOITUS JA ALLEKIRJOITUS:

TAMPERELLA 25 PÄIVÄNÄ HUHTIKUUTA 1983



MUISTUTUSTEN PERUSTEELLA TARKISTETTU 16.03.1984

LINNAJÄRVEN RANTAKAAVA

Kangasalan kunta
kylät;

Kaukola
Monikkala
Paaila

HYVÄKSYNIHINEN:

KANGASALAN KUNNANVALTUUSTO ON HYVÄKSYNYT TÄMÄN RANTAKAAVAN:

28.06.84 §87

KAANGASALAN LÄÄNINHALLITUS ON HYVÄKSYNYT TÄMÄN RANTAKAAVAN:

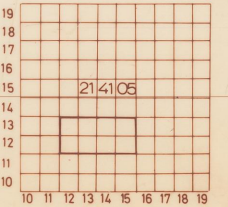
05.07.85 n:o 1354 / A 31

KANGASALA Linnajärvi

N:o 214105

Rantakaavan pohjakartta 1:4000
Kunta KANGASALA
Kylät Paaila, Monikkala, Kaukola
Lääni Hämeen

Kartan laatija KAAVAKARTTA OY
Ilmakuvas 1971 1:30 000 Karttoitus 1977
Kartoitusmenetelmä Stereokartoitus
Koordinaattijärjestelmä erillinen
Korkeusjärjestelmä N 60 likim
Kartta hyväksytty 01.09.1978 Kangasalan kunnan kaavoituslaitoksessa
KAAVOITUSINSINööri M. KESKINEN
MAKSIU TERÄSMÄÄ



200 0 200 400 600

16 000

18