





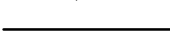






MERKINTÖJEN SELITYS:

-  AJORATA, ASFALTTI
-  BETONIKIVEYS, SILEÄ ISO SAUVAKIVI, 278x138x80, HARMAA
-  JKPP-VÄYLÄ, MURSKE
-  NURMETUS
-  PELASTUSAJONEUVON NOSTOPAIKKA
-  REUNAKIVI/MADALLETTU REUNAKIVI
-  JKPP-VÄYLÄN REUNALINJA
-  UUSI HULEVESIVIEMÄRI
-  UUSI HULEVESIKAIVO
-  KATUVALAISIN

SUUNNITELMAN KOORDINAATTIJÄRJESTELMÄ GK24/ N2000

k.osa/ kylä	korttel/ tila	Tontti/ Rn:o	Viranomaisen merkintöjä	
Rakennustoimenpide			Pirustuslaji Katusuunnitelma	
Rakennuskohteen nimi ja osoite			Pirustuksen sisältö	Mittakaava
Eevantie			Asemapiirustus	1:500
 Ramboll PL 718, Pakkahuoneenaukio 2 33101 Tampere puh. 020 755 611 www.ramboll.fi		Suunn. ala	Työnro	Tiedosto
		1-8-19	1510048149	Pirustuksia Muutos
Suunn.(nimi, tutkinto, allekirj.) Esa Ränkman, Outi Kulonen		Piirt. ERä	Hyv. Sari Kirvesniemi	Pvm 15.4.2019