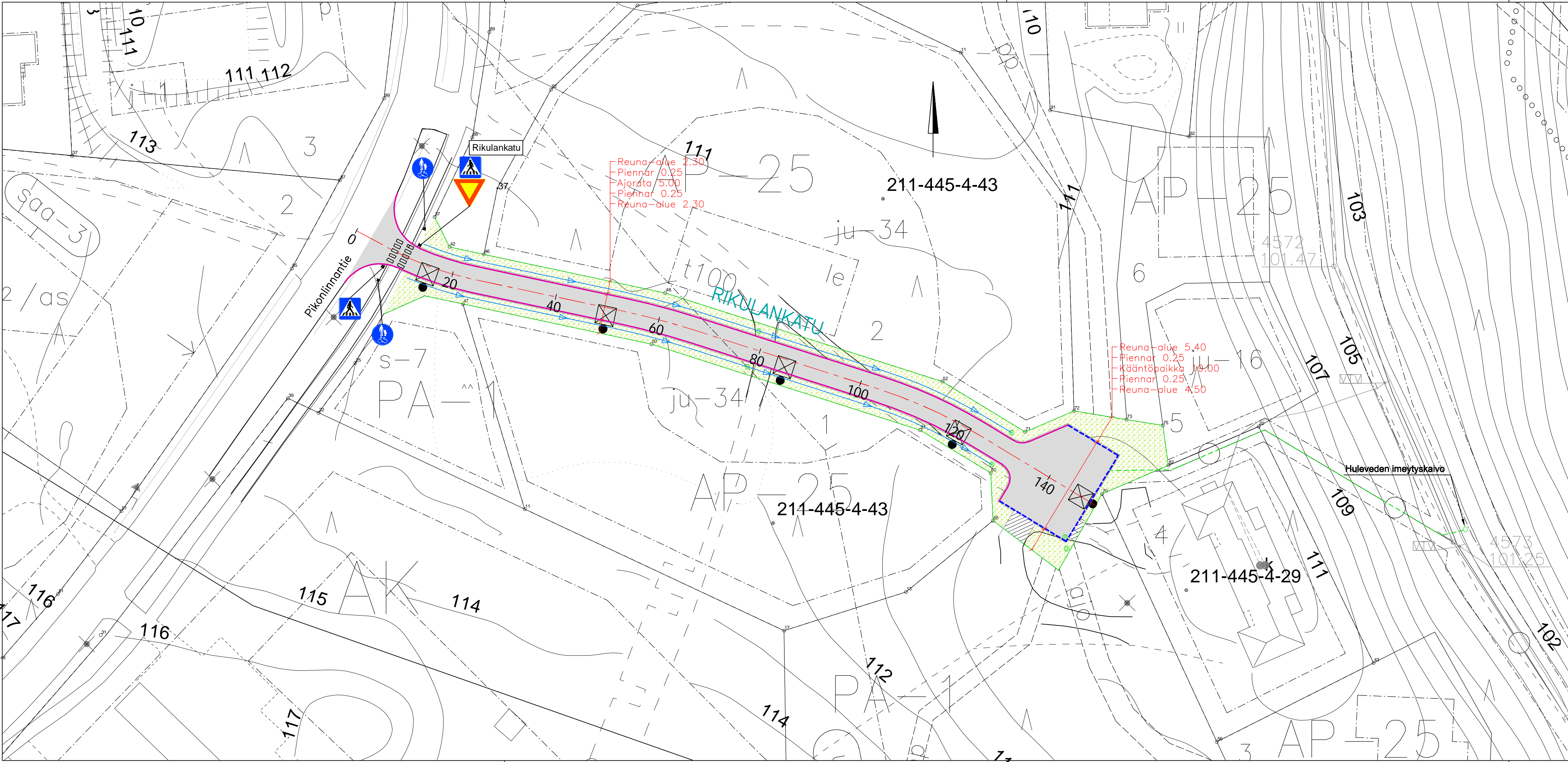

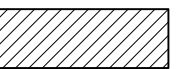









T:\TIE\1510045926\_RIKULANKATU12\_TULOSET\3.KATUSUUNNITELMA\DWG\RIKULANKATU\_KS.DWG  
Tuloset: 03.01.2019



MERKINTÖJEN SELITYS:

-  AJORADAN ASFALTTI
-  MURSKEPÄÄLLYSTEINEN TONTTILIITYMÄ
-  NURMETUS
-  MADALLETTU BETONIREUNAKIVI 3 CM
-  AJORADAN REUNAKIVETÖN REUNALINJA
-  AVO-OJA/PAINANNE
-  UUSI HULEVESIEMÄRI
-  UUSI HULEVESIKAIVO
-  UUSI VALAISINPYLVÄS

SUUNNITELMAN KOORDINAATTIJÄRJESTELMÄ GK24/ N2000

K.osa/ kylä	korttel/ tila	Tontti/ Rn: o	Viranomaisen merkintöjä	
Rakennustoimenpide	Rakennuskohteen nimi ja osoite		Riirustuslaji	Mittakaava
	Rikulankatu		Katusuunnitelma	Asemapiirustus 1:500
Suunn. ala		Työnro	Tiedosto	
Ramboll PL 718, Pakkahuoneenaukio 2 33101 Tampere puh. 020 755 611 www.ramboll.fi		1510045926		
Suunn.(nimi, tutkinto, allekirj.)		Riirustusno	Riirustuksia	Muutos
Ewa Wikman		2-25-18		
Piirt.	Hyv.	Pvm		
EwaW	Jussi Halkola	2.1.2019		