










UUTANNANTIE

PIIKIVENTIE

Reuna-alue 6,25 m
 Piennar 0,25 m
 Ajorata 3,50 m
 Ajorata 3,50 m
 Piennar 0,25 m
 Reuna-alue 6,25 m

MERKINTÖJEN SELITYS:

-  AJORATA/KEVYEN LIIKENTEEN VÄYLÄ, ASFALTITIA
-  VIHERALUE
-  AJORADAN REUNAKIVETÖN REUNALINJA
-  KEVYEN LIIKENTEEN VÄYLÄN REUNALINJA
-  AVO-OJA/PAINANNE
-  UUSI HULEVESIKAIVO/IMEYTYSKAIVO
-  UUSI RUMPU
-  UUSI VALAISINPYLVÄS JA LED-VALAISIN

K.osa/Kylä	Kortteli/Tila	Tontti/Reknro	Viranomaisten merkintöjä	
			Koordinaattijärjestelmä	Kork. järj.
Rakennustoimenpide			GK24	N2000
Katusuunnitelma			Piirustuksen sisältö	Mittakaava
Rakennuskohteen nimi ja osoite			Suunnitelmakartta	1:500
Piikiventie			Piikiventie	
Kangasala			Suunn.ala	Työnro
	Ramboll Finland Oy Ruukintie 54 60100 Seinäjoki		TKA	15140163
			Piirustusno	Piirustuskoko
			KS-5-16-18	297 X630
Suunn.(nimi, tutkinto, allekirjoitus)	Piirt.	Hyv.	Pvm	
Tommi Herttuala	THer	Jussi Pajula	27.6.2018	