






# SAHALAHTI

## KIRKKOJÄRVI

KYLÄ : ISOLAHTI, PAATIALA  
TILA : YLITALO RN 1:34, KOTTILA RN 1:32


### RANTAKAAVA 1:2000

MERKINTÖJEN SELITYKSET JA RANTAKAAVA-  
MÄÄRÄYKSET

-  3 m sen alueen ulkopuolella oleva viiva, jota vahvistaminen koskee.
-  Korttelin, korttelinosan tai alueen raja.
-  Ohjeellinen rakennuspaikan raja.
-  Ohjeellinen rakennusalan raja.
- 2** Korttelin numero
- 1** Rakennuspaikan numero
- I** Roomalainen numero, joka osoittaa rakennusten suurimman sallitun versinaisen kerrosluvun.
-  Rakennusala korttelissa.

**RA** Loma-asuntojen korttelialue. Rakennuspaikalle saa rakentaa yhden loma-asunnon sauna- ja talousrakennuksineen. Yhteenlaskettu kerrosala rakennuspaikkaa kohti enintään 100 k-m<sup>2</sup>. Erillisen saunarakennuksen, jonka pohjapinta-ala saa olla enintään 25 m<sup>2</sup>, saa rakentaa vahvistuvan rakennusalan ulkopuolelle kuitenkin vähintään 10 m etäisyydelle rantaviivasta.

**M** Maa- ja metsätalousalue. Alueelle saa rakentaa maa- ja metsätaloutta palvelevia rakennuksia. Metsänhoitotoimenpiteet tulee suorittaa maisemalliset näkökohdat huomioidottaen.

 Ohjeellinen ajoneuvoliikenteelle tarkoitettu alueen osa.

Pohjapinta-alaalla tarkoitetaan rakennuksen alaa sisältäen myös kuistin ja avoverannan.

Kaavassa esitettyjen rakennuspaikkojen lukumäärää ei saa ylittää.

Rantakaava-alueelle rakennettavien rakennusten, rakenteiden ja laiturien tulee olla muodoiltaan, materiaailtaan ja väriltään luontoon ja ympäristöön soveltuvia. Rakennuspaikkojen rakentamaton osa on säilytettävä luonnonmukaisena. Rakennusten ja rannan välissä on säilytettävä suojapuusto.

Alueelle ei saa rakentaa vesikäymälöitä. Kuivakäymälät on sijoitettava vähintään 30 m etäisyydelle rantaviivasta sekä varustettava vettä läpäisemättömällä säiliöllä ja niin, etteivät ne aiheuta haittaa viereisten rakennuspaikkojen käyttäjille.

Sauna-, pesu- ja muita jätevesiä varten on rakennettava maahan imeyttämistä varten tarpeelliset laitteet vähintään 15 m etäisyydelle rantaviivasta.

Lahoavia jätteitä varten on rakennettava komposti.

Hämeenlinnassa 23 päivänä marraskuuta 1983

*Juha Poutanen*  
Juha Poutanen, dipl.ins

Tämä rantakaavakartta selityksineen on Sahalahden kunnanvaltuuston 26.04.1984 n:o 41... § tekemän päätöksen mukainen

Kunnansihteeri *Antti Pulkkinen*

Vahvistettu Hämeen lääninhallituksessa 4.7.1985



Tämä kartta liittyy Hämeen lääninhallituksen tänään antamaan päätökseen n:o 1345/A31  
Todistaa Hämeenlinnassa lääninhallituksessa heinä kuun 4 päivänä 1985  
tarkastaja *Sigge Mattson*



# SAHALAHTI

LEHTI 2141 05 14/19, 15/19

RANTAKAAVAN POHJAKARTTA 1:2000	KARTAN LAATIJA S-KARTTA
KUNTA Sahalahti	ILMAKUVAVUUS 1980
KYLÄT Isolahti, Paatiala	KARTOITUSMENETELMÄ Topocart B
LÄÄNI Hämeen	KOORDINAATTIJÄRJESTELMÄ Likim. kkj
	KORKEUSJÄRJESTELMÄ N-60
	KARTTA HYVÄKSYTTY 21.3.1984 AARNE VERIÖ

